

## Secretaria de Meio Ambiente e Desenvolvimento Sustentável - SEMAD

### Centro de Informações Meteorológicas e Hidrológicas do Estado de Goiás - CIMEHGO

#### Sala de Situação de Monitoramento de Riscos e Desastres Naturais

Visite: <https://www.meioambiente.go.gov.br/cimehgo> ou <https://www.cimehgo.meioambiente.go.gov.br/>

 [@cimehgo.semad](https://www.instagram.com/cimehgo.semad)

Boletim nº: 0015

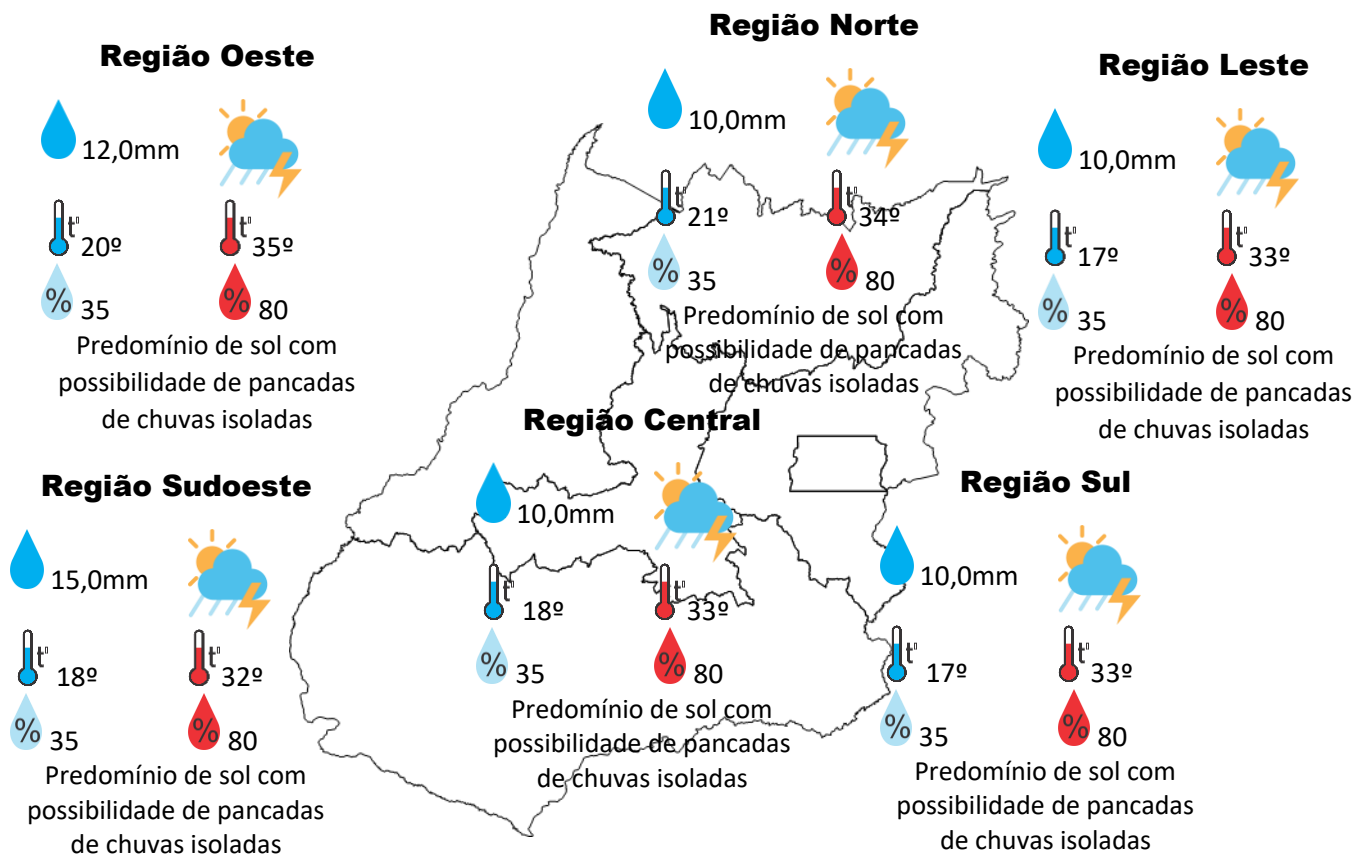
Elaborado na data: 18/01/2022

Previsão para data: 19/01/2022

### Informações do Tempo para o Estado

**Quarta-feira** o bloqueio atmosférico que estava atuando e dificultando a formação de nuvens de chuva, perdeu intensidade, com isso o transporte de umidade vindo das áreas de instabilidade que estão na região sudeste do Brasil, favorece a ocorrência de chuvas típicas de verão em várias regiões do Estado de Goiás, estas chuvas que podem vir acompanhadas de rajadas de vento e raios.

**Capital:** céu claro, temperatura máxima podendo chegar aos 32°C e umidade relativa do ar variando entre 35% a 80%, o nascer do sol será às 05:58hs e o pôr do sol às 18:56hs.



## Previsão para alguns municípios:

### Porangatu



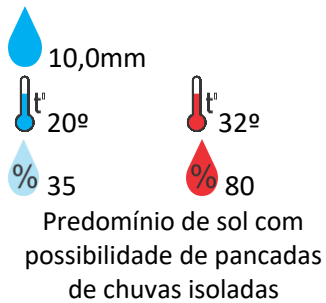
### Catalão



### Jataí



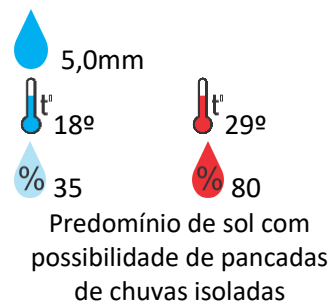
### Rio Verde



### Luziânia



### Anápolis



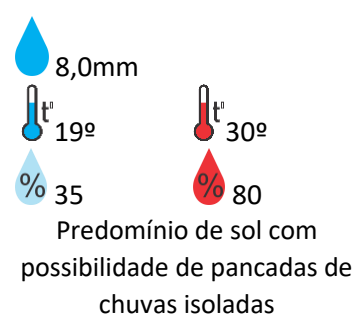
### Goiânia



### Itumbiara



### Ouvidor



### Goiandira



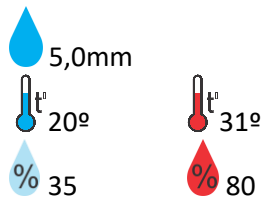
### Três Ranchos



### Cumari

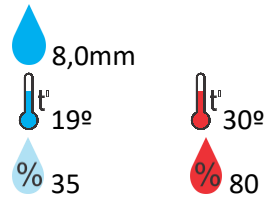


### Anhanguera



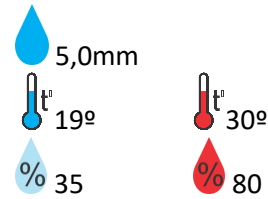
Predomínio de sol com  
possibilidade de pancadas  
de chuvas isoladas

### Ipameri



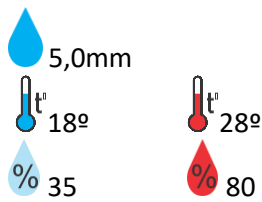
Predomínio de sol com  
possibilidade de pancadas  
de chuvas isoladas

### Nova Aurora



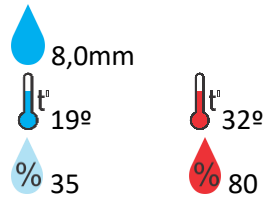
Predomínio de sol com  
possibilidade de pancadas  
de chuvas isoladas

### Cristalina



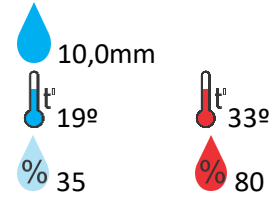
Predomínio de sol com  
possibilidade de pancadas  
de chuvas isoladas

### Santa Helena



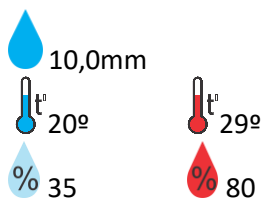
Predomínio de sol com  
possibilidade de pancadas  
de chuvas isoladas

### Ceres



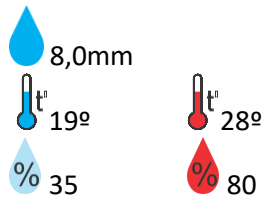
Predomínio de sol com  
possibilidade de pancadas  
de chuvas isoladas

### Goiatuba



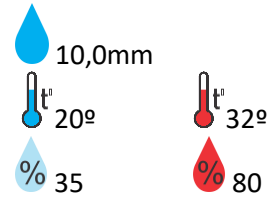
Predomínio de sol com  
possibilidade de pancadas  
de chuvas isoladas

### Davinópolis



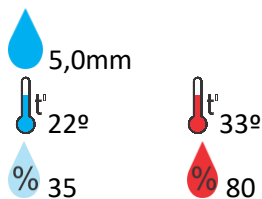
Predomínio de sol com  
possibilidade de pancadas  
de chuvas isoladas

### Rubiataba



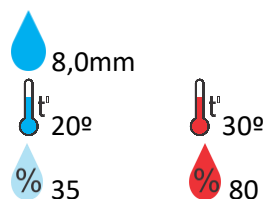
Predomínio de sol com  
possibilidade de pancadas  
de chuvas isoladas

### Flores de Goiás



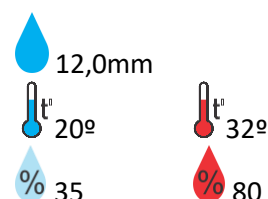
Predomínio de sol com  
possibilidade de pancadas  
de chuvas isoladas

### Itaberaí



Predomínio de sol com  
possibilidade de pancadas  
de chuvas isoladas

### São Simão



Predomínio de sol com  
possibilidade de pancadas  
de chuvas isoladas

**OBS:** As informações contidas nesse boletim do tempo levam em consideração dados das variáveis meteorológicas previstas por modelos meteorológicos e análise de imagens de satélite do dia 18/01/2022 às 09:00 horas